

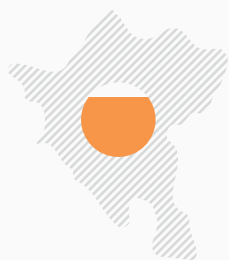
# АНАЛИЗИ: СЕЛИЩА



## ВЪЗМОЖНОСТИ ЗА ЖИЛИЩНО СТРОИТЕЛСТВО

# 85%

от предвиденото в ОУП жилищно застрояване в южната половина на София, а в северната – само 15%.

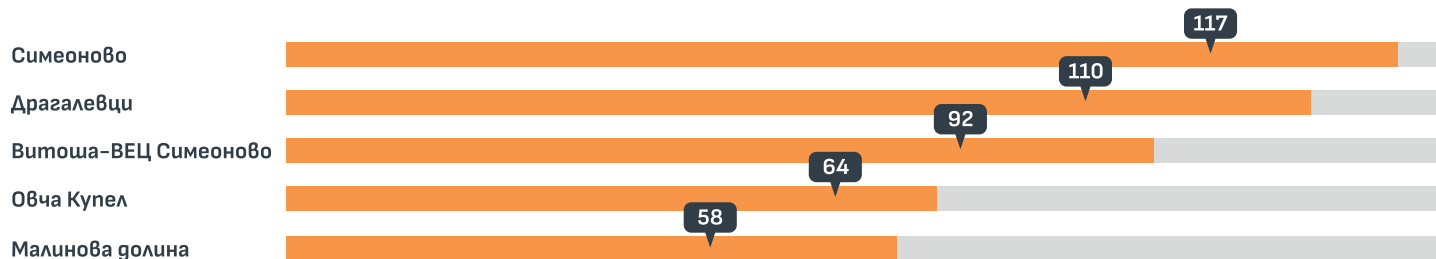


# 75%

от предвиденото в ОУП жилищно застрояване в южната половина на общината, а в северната – 25%.



## РАЗРЕШЕНИЯ ЗА СТРОИТЕЛСТВО



5-те квартала с най-много строителство за последните 10 години и брой издадени разрешителни за строеж от НАГ.


## ЗАСТРОЯВАНЕ

НАЙ-ГЪСТО ЗАСТРОЕНИТЕ ЧАСТИ НА СОФИЯ СА:

- Център
- кв. Хладилника
- кв. Белите брези

В СО ИЗВЪН СОФИЯ НАЙ-ГЪСТО ЗАСТРОЕНИ СА:

- с. Бистрица
- с. Герман
- кв. Курило в гр. Нови Искър



## СТОЛИЧНА АГЛОМЕРАЦИЯ

- СОФИЯ
- ПЕРНИК
- СВОГЕ
- КОСТИНБРОД
- КОСТЕНЕЦ
- ЕЛИН ПЕЛИН
- ИХТИМАН
- СЛИВНИЦА
- РАДОМИР
- БОЖУРИЩЕ
- ГОРНА МАЛИНА
- ДРАГОМАН



Населението на София съставлява почти 80% от цялото население на широкия агломерационен ареал на града, в който влизат още 11 други общини.