


# АНАЛИЗИ: КАНАЛИЗАЦИЯ

СОФИЯПЛАН



## РАЗМЕР

1 7 4 0 К М

90%

10%

Дължината на канализационна мрежа е 1 748 км, 10% минават през частни имоти.

## ОБСЛУЖВАНЕ



Около **20% от населението** няма достъп до канализационната мрежа.

## НЕЗАКОННИ ЗАУСТВАНИЯ



Липсата на достъп до канализация води до много незаконни зауствания — изливане на домашния канал в близкото гере.

## ВИД НА КАНАЛИЗАЦИЯТА


Софийската канализация е смесена: тя поема както битовите отпадни води, така и производствените и дъждовните отпадъчни води.



битови



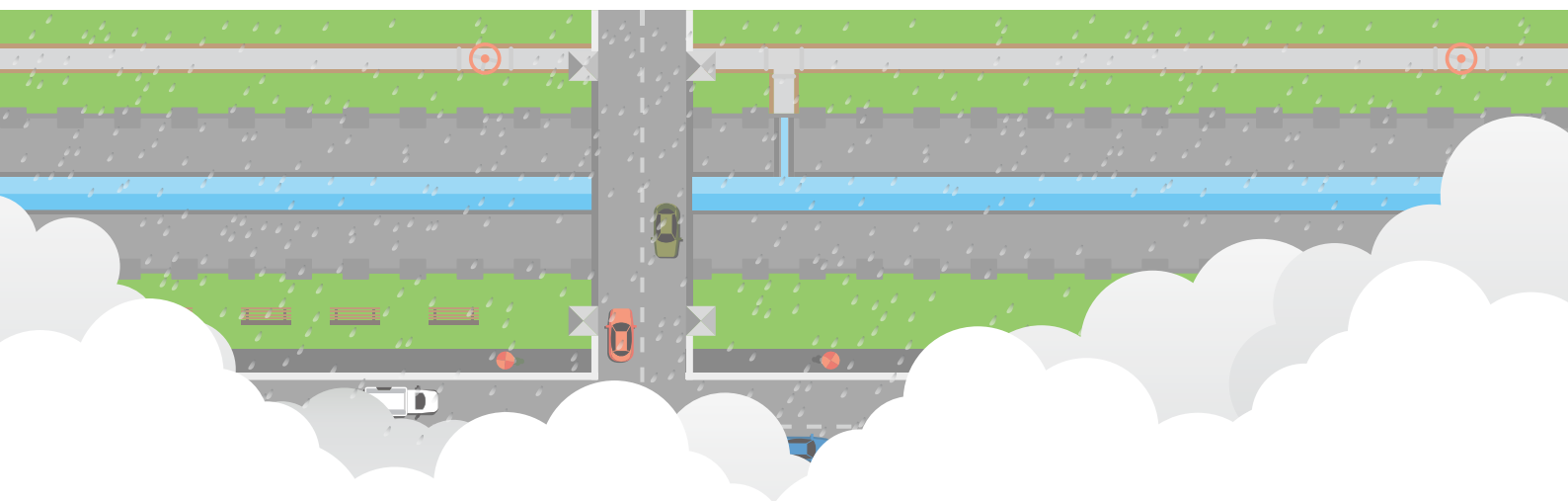
производствени



дъждовни

## РЕКИ

При обилни валежи канализацията прелива в софийските реки.



## СОБСТВЕНОСТ

Над 54% от имотите, през които преминават реки, са частна собственост.

Това е незаконно.

през публична  
собственост

46%

54%

през частна  
собственост